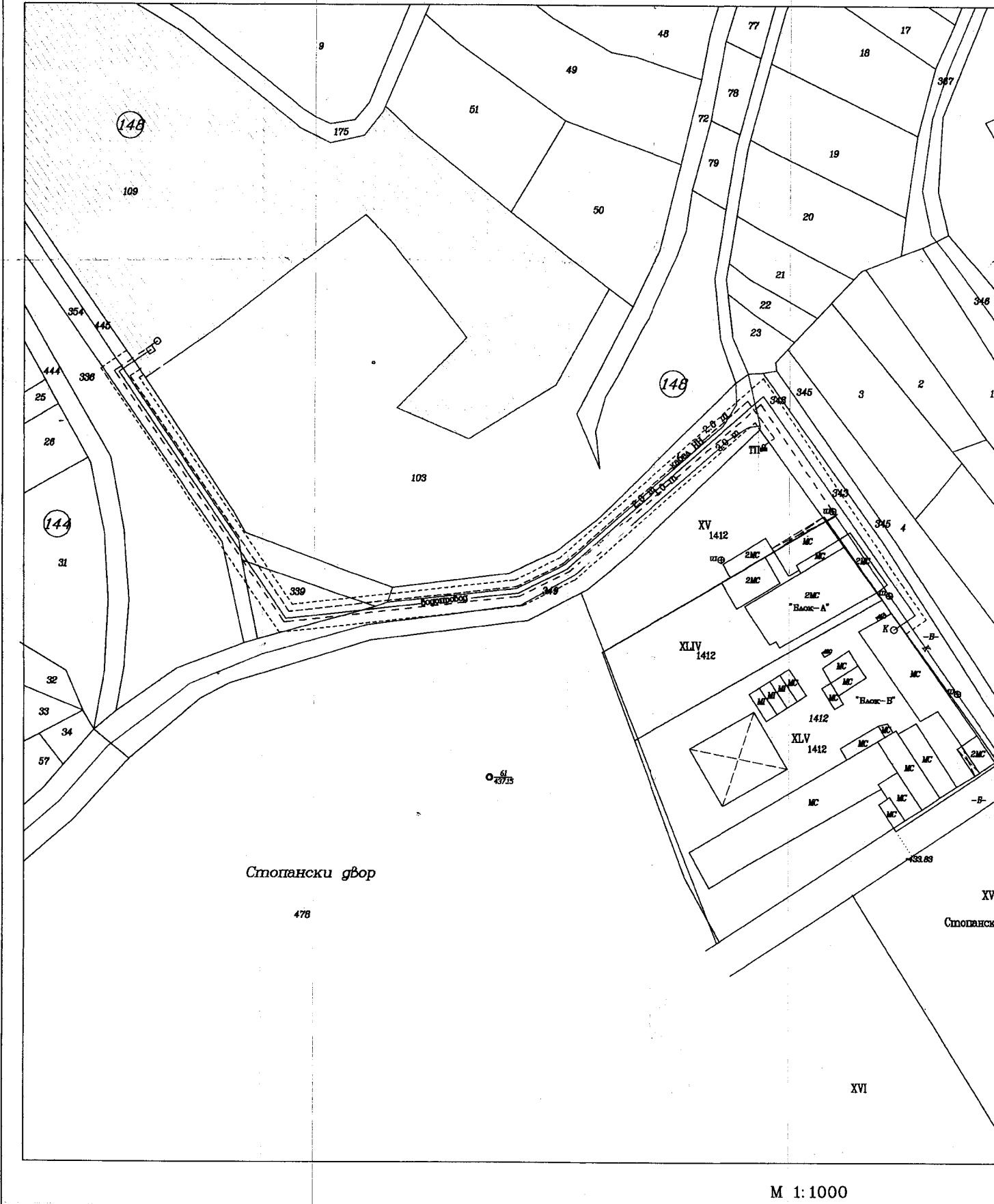


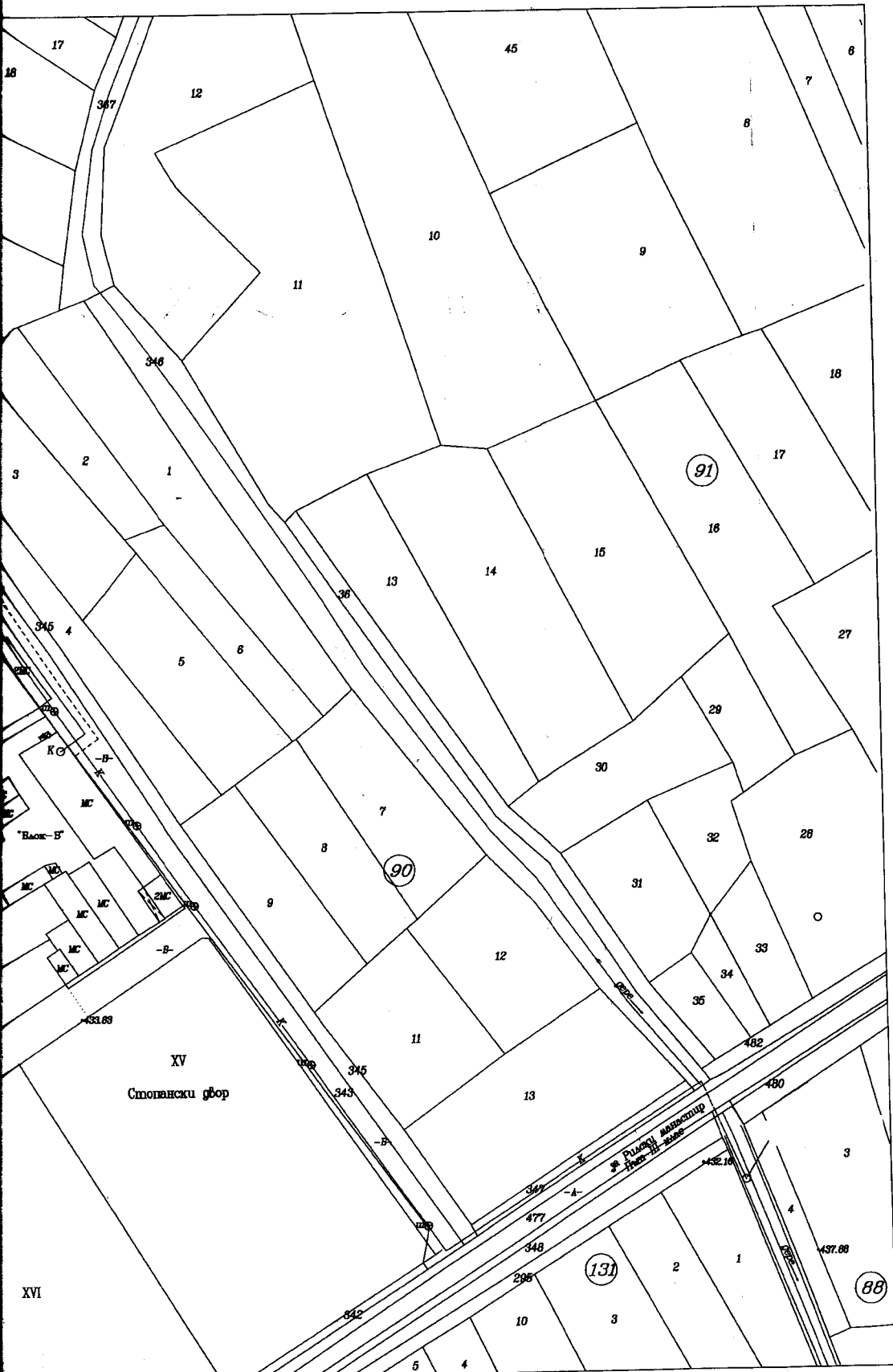
СИТУАЦИЯ
 на РАЗПОЛОЖЕНИЕТО НА ПРОЕКТНО ТРАСЕ
 ДОВЕЖДАЩ ВОДОПРС
 и КАБЕЛНА ЛИНИЯ за НН
 до ПОЗЕМАЕН ИМОТ №: 148109, м. ДЪБРАВАТ
 по КВС на гр. КОЧЕРИНОВО

Координатна система 1970 г.





М 1:1000

ПРОЕКТНО ТРАСЕ
 ЗА ПЪЛНА ВОДОПРОВОД
 ЗА ИИ
 В М. ДЪБРАВАТА
 ПРИНОВО



ЛЕГЕНДА:

- — — — — Съществуващ водопровод
- — — — — — Съществуващ кладенец
- — — — — Трасе на проектен водопровод
- — — — — — Проектна боролезна шахта
- — — — — — Съществуващ трансформатор
- — — — — Трасе на проектен кабел
- — — — — — Проектна ел. шахта

 СЕКЦИОН ГПГ Член на проекта: по удостоверение за ППТ	КАМАРА НА ИНЖЕНЕРИТЕ В ИНВЕСТИЦИОННОТО ПРОЕКТИРАНЕ
	ПЪЛНА ПРОЕКТАНТСКА ПРАВОМОЩНОСТ
	Регистрационен № 140337
	инж. ИЛИЯНА ДИМИТРОВА ВАКАНИНА Подпис: 

ПРОЕКТАНТ: /инж. ИЛ. ВАКАНИНА/
 /У-ние за ППТ с ре.№:140337/24.04.2015 а на КНИП/
 /Ре.№: 2244/Заповед № РД-14-81/22.07.2009 а на АК/